

Poblíž českých hranic avšak z čech téměř bez výjimek nepřístupný. To je jeden z velmi zajímavých vrcholů Šumavy - Lusen (Luzný). Tento vrcholek se nachází jen několik málo kilometrů od centra národního parku Bavorský les s výběhy minulých i současných zvířat v této krajině. Pokud zvažujete návštěvu tohoto místa, můžete si vybrat z dvou nejčastějších cest - letní a zimní. Ta zimní je schůdná (až na posledních cca 50 metrů k vrcholku) jako procházka po parku. Ta letní nabízí celkem zajímavý zážitek na fyzickou kondici. Ze zkušeností doporučuji nahoru letní cestu a dolů zimní.

## Rychlý přehled

[Příjezd a parkování](#)

[Výstup na Luzný](#)

[Občerstvení pod vrcholem](#)

[Časová náročnost a hodnocení místa](#)

[Co je dobré vzít s sebou](#)

[Fotogalerie Luzný](#)

## Příjezd a parkování

Cesta je stejná jako do národního parku v Bavorském lese. Konečné parkoviště se ale může lišit a to podle doby Vašeho příjezdu.

Úplně nejbližší parkování k Luznému je na GPS 48.929858, 13.491581 - parkování je zde zdarma, odhadem cca 20 - 25 míst. Cesta sem je však přes jednosměrku (ta platí od 9.00 - do 16.00).

Omezení je dáno především průjezdem autobusu, který Vás doveze na stejné souřadnice - nastoupit lze u centra Bavorského národního parku.

Další možnost parkování zdarma je na GPS 48.927820, 13.470843 - je zde cca 20 míst ke stání.

## Výstup na Luzný

Od parkování nebo autobusové zastávky je viditelný rozcestník - na letní cestu i zimní cestu ukazují směrovky.

Letní cesta začíná příjemnou procházkou, posledních odhadem 600 metrů prověří fyzickou zdatnost ve stoupaní po schodech a na závěr lezení přes balvany a kameny. Na této cestě určitě navštívte kousek pod vrcholem malý okruh po dřevěných chodíčkách, který Vás zavede do centra dění a obnovy zdejší krajiny.

Zimní cesta je o dost jednodušší. Stoupaní se sice nevyhnete, ale větší část cesty (vyjma poslední 50 metrů od restaurace pod vrcholkem) vede po lesní cestě.

## Občerstvení pod vrcholem

Jak jsem již zmínil - pod vrcholem se nachází reastaurace. Pro úplnost informací uvedu několik

příkladů z ceníku - je i v češtině, co jsem si zapamatoval.

Polévky - 4,00 EUR

Gulášovka s chlebem - 4,50 EUR

Sázená vejce se špekem a chlebem - 4,50 EUR

Uzené s křenem - 6,80 EUR

Chleba s uzeným / sýrem - 3,50 EUR

Houskový sýrový knedlík se zelím - 6,80 EUR

Bramborové placky se zelím - 4,30 EUR

Různé koláče dorty - 2,80 EUR / ks

Tmavé pivo - 3,00 EUR / 0,5litru

Pšeničné nealko - 3,5 EUR / 0,5litru

Hrnek kávy s mlékem - 3,00 EUR

Hrnek čaje - 2,20 EUR

Espresso - 2,00 EUR

Limonáda - 3,00 EUR / 0,4litru

Voda neperlivá - 2,80 EUR / 0,5litru

## Časová náročnost a hodnocení místa

Mírně ostřejším tempem jsme zvládli celý výstup včetně focení a „zdržování se“ za hodinu a dvacet minut. Celý okruh obou cest je v délce okolo 5,2 km.

Již jsme zde po několikáté a ještě se nám nestalo, že by zde v září nerostlo borůvčíní s bohatou úrodou - pozor ale, jste v národním parku - takže netrhat.

S odstupem let je vidět, jak se místo začíná vzpamatovávat z náletu kůrovce. Ještě před několika lety, to byl naprosto smutný pohled. Dnes jsou již vidět postupně nové stromy. Naopak si pamatuji tehdejší ještě krásnou krajinu na české straně - bohužel ponechána osudu je dnes přibližně ve stejné fázi jako Luzný v době mé první návštěvy (cca 1998) - doufejme, že i zde se to časem nějak srovná...

## Co je dobré vzít s sebou

Pevná obuv na lezení přes kameny - naprostou nutností. Dostatek vody na doplnění tekutin.



Pláštěnku, fotoaparát a nějaké drobné na občerstvení. Taky doporučuji něco pro rychlou energii a pokud sem míříte s dětmi, tak i lékárničku pro jistotu.


Kam dál a pro řidiče a ostatní

Pokud ještě nemáte unavené nohy, pak můžete například [Siebensteinkopf](#) nebo [za zvířátky do Bavorského národního parku](#) případně na [zřícenině Weissenstein](#).

## Fotogalerie Luzný

[\[Ukázat jako slideshow\]](#)





[www.CestovaniSvetem.CZ](http://www.CestovaniSvetem.CZ)